



CONSORZIO DI BONIFICA MONTANA DEL GARGANO

PROPOSTA DI PIANO GENERALE DI BONIFICA
ai sensi dell'art. 3 della Legge Regionale n. 4 del 13 marzo 2012

ALLEGATO
EG.8.2


**CARTOGRAFIA CON INDICAZIONE DELLE AREE
A PERICOLOSITÀ GEOMORFOLOGICA**

SCALA
1:50.000





REDAZIONE DEL PIANO
CONSORZIO DI BONIFICA MONTANA DEL GARGANO
IL PRESIDENTE

PROF. ING.  GIOVANNI CHIAIA
DOTT. MICHELE PALMIERI

REV.	DATA	DESCRIZIONE
0	Settembre 2022	Primo emissione



LEGENDA

-  LIMITI COMPENSORIO CONSORZIO DI BONIFICA MONTANA DEL GARGANO
-  PG1 - AREE A PERICOLOSITÀ DA FRANA MEDIA E MODERATA
-  PG2 - AREE A PERICOLOSITÀ DA FRANA ELEVATA
-  PG3 - AREE A PERICOLOSITÀ DA FRANA MOLTO ELEVATA

INQUADRAMENTO REGIONALE

