



CONSORZIO DI BONIFICA MONTANA DEL GARGANO

PROPOSTA DI PIANO GENERALE DI BONIFICA
ai sensi dell'art. 3 della Legge Regionale n. 4 del 13 marzo 2012

ALLEGATO
EG.6

SCALA
1:50.000

**CARTOGRAFIA CON INDICAZIONE DEI DISTRETTI
IRRIGUI ESISTENTI**


REDAZIONE DEL PIANO

CONSORZIO DI BONIFICA MONTANA DEL GARGANO
IL PRESIDENTE








PROF.  CARLO CHIAIA

DOCT. MICHELE PALMIERI

REV.	DATA	DESCRIZIONE
0	Settembre 2022	Primo emissione



LEGENDA

-  LIMITI COMPENSORIO CONSORZIO DI BONIFICA MONTANA DEL GARGANO
-  RETI IRRIGUE COMPENSORIO CARPINO - ISCHITELLA
-  RETI IRRIGUE COMPENSORIO RODI GARGANICO - VICO DEL GARGANO
-  RETI IRRIGUE COMPENSORIO VIESTE
-  RETI IRRIGUE COMPENSORIO SAN GIOVANNI ROTONDO
-  ACQUEDOTTO RURALE DEL GARGANO - SCHEMA SUD
-  RETI IRRIGUE DI FUTURA REALIZZAZIONE

INQUADRAMENTO REGIONALE

